



Allegato 1 alla delibera n. 286/22/CONS

Tabella 1

Blocchi DAB pianificati per le reti nazionali e locali

Bacino d'utenza n. 1 – Regione Piemonte

Rete	Blocco DAB							
	AL	AT	BI	CN	NO	TO	VB	VC
Rete nazionale n.1	8B	8B	7C	8B	7C	8B	7C	7C
Rete nazionale n.2	8A	8A	7D	8A	7D	8A	7D	7D
Rete nazionale n.3	9A	9A	9A	10A	9A	9A	9A	9A
Rete locale n. 1	12B	12B	12B	12B	12B	12B	12B	12B
Rete locale n. 2	6A	6A	9D	6A	9D	6A	9D	9D
Rete locale n. 3	9C	8C	9C	8C	9C	8C	9C	9C
Rete locale n. 4	-	6C	-	-	-	-	-	-
Rete locale n. 5	-	-	-	-	-	10B	-	-
Rete locale n. 6	-	-	-	-	-	10C	-	-
Rete locale n. 7	-	-	-	-	-	10D	-	-
Rete locale n. 8	-	-	-	-	-	-	7A	-



Tabella 2

Blocchi DAB pianificati per le reti nazionali e locali

Bacino d'utenza n. 2 – Regione Valle d'Aosta

Rete	Blocco DAB
	AO
Rete nazionale n.1	8B
Rete nazionale n.2	8A
Rete nazionale n.3	9A
Rete locale n. 1	12C
Rete locale n. 2	12A
Rete locale n. 3	9B



Tabella 3

Blocchi DAB pianificati per le reti nazionali e locali

Bacino d'utenza n. 3 – Regione Lombardia

Rete	Blocco DAB											
	BG	BS	CO	CR	LC	LO	MB	MI	MN	PV	SO	VA
Rete nazionale n.1	7C	7C	7C	7C	7C	7C	7C	7C	7C	7C	9B	7C
Rete nazionale n.2	7D	7D	7D	7D	7D	7D	7D	7D	7D	7D	12B	7D
Rete nazionale n.3	9A	9A	9A	9A	9A	9A	9A	9A	9A	9A	9A	9A
Rete locale n. 1	12C	12C	12C	12C	12C	12C	12C	12C	12C	12C	12C	12C
Rete locale n. 2	11B	6A	11B	11B	11B	11B	11B	11B	6A	11B	11B	11B
Rete locale n. 3	11A	6D	11A	11A	11A	11A	11A	11A	6D	11A	11A	11A
Rete locale n. 4	11C	-	11C	11C	11C	11C	11C	11C	-	11C	-	11C
Rete locale n. 5	7B	-	7B	7B	7B	7B	7B	7B	-	7B	-	7B



Tabella 4A

Blocchi DAB pianificati per le reti nazionali e locali

Bacino d'utenza n. 4A - Provincia autonoma di Trento

Rete	Blocco DAB
Rete nazionale n.1	7C¹
Rete nazionale n.2	7D¹
Rete nazionale n.3	9A¹
Rete locale n. 1	11C
Rete locale n. 2	11B
Rete locale n. 3	7A

¹ In caso di assegnazione della rete alla concessionaria del servizio pubblico radiofonico, televisivo e multimediale, per le esigenze di differenziazione della programmazione connesse alla tutela delle minoranze linguistiche, può essere assegnato, in alternativa al blocco indicato in tabella, il blocco DAB 9C.



Tabella 4B

Blocchi DAB pianificati per le reti nazionali e locali
Bacino d'utenza n. 4B – Provincia autonoma di Bolzano

Rete	Blocco DAB
Rete nazionale n.1	12A
Rete nazionale n.2	12B
Rete nazionale n.3	10A
Rete locale n. 1	10B
Rete locale n. 2	10D
Rete locale n. 3	10C



Tabella 5
Blocchi DAB pianificati per le reti nazionali e locali
Bacino d'utenza n. 5 – Regione Veneto

Rete	Blocco DAB						
	BL	PD	RO	TV	VE	VI	VR
Rete nazionale n.1	7C	7C	7C	7C	7C	7C	7C
Rete nazionale n.2	7D	7D	7D	7D	7D	7D	7D
Rete nazionale n.3	8A	8A	8A	8A	8A	8A	8A
Rete locale n. 1	12D	12D	12D	12D	12D	12D	12D
Rete locale n. 2	8D	8D	8D	8D	8D	8D	8D
Rete locale n. 3	8C	8C	8C	8C	8C	8C	8C



Tabella 6

**Blocchi DAB pianificati per le reti nazionali e locali
Bacino d'utenza n. 6 – Regione Friuli-Venezia Giulia**

Rete	Blocco DAB			
	GO	PN	TS	UD
Rete nazionale n.1	7C	7C	7C	7C
Rete nazionale n.2	7D	7D	7D	7D
Rete nazionale n.3	9A	9A	9A	9A
Rete locale n. 1	12A	12A	12A	12A
Rete locale n. 2	9D	9D	9D	9D
Rete locale n. 3	9B	9B	9B	9B



Tabella 7

Blocchi DAB pianificati per le reti nazionali e locali

Bacino d'utenza n. 7 – Regione Liguria

Rete	Blocco DAB			
	GE	IM	SP	SV
Rete nazionale n.1	10C	10C	10C	10C
Rete nazionale n.2	10D	10D	10D	10D
Rete nazionale n.3	10A	10A	10A	10A
Rete locale n. 1	12A	12A	12A	12A
Rete locale n. 2	6D	6D	6D	6D
Rete locale n. 3	10B	10B	10B	10B



Tabella 8

Blocchi DAB pianificati per le reti nazionali e locali

Bacino d'utenza n. 8 – Regione Emilia-Romagna

Rete	Blocco DAB								
	BO	FC	FE	MO	PC	PR	RA	RE	RN
Rete nazionale n.1	7C	7C	7C	7C	7C	7C	7C	7C	7C
Rete nazionale n.2	7D	7D	7D	7D	7D	7D	7D	7D	7D
Rete nazionale n.3	9A	9A	9A	9A	9A	9A	9A	9A	9A
Rete locale n. 1	9B	9B	9B	9B	9B	9B	9B	9B	9B
Rete locale n. 2	9D	9D	9D	9D	11D	11D	9D	9D	9D
Rete locale n. 3	12A	12A	12A	12A	7A	7A	12A	12A	12A
Rete locale n. 4	-	-	-	-	-	6C	-	-	-



Tabella 9

Blocchi DAB pianificati per le reti nazionali e locali

Bacino d'utenza n. 9 – Regione Toscana

Rete	Blocco DAB									
	AR	FI	GR	LI	LU	MS	PI	PO	PT	SI
Rete nazionale n.1	10C	10C	10C	10C	10C	10C	10C	10C	10C	10C
Rete nazionale n.2	10D	10D	10D	10D	10D	10D	10D	10D	10D	10D
Rete nazionale n.3	10A	10A	10A	10A	10A	10A	10A	10A	10A	10A
Rete locale n. 1	7B	6B	6B	6B	6B	6B	6B	6B	6B	6B
Rete locale n. 2	7A	12B	10B	7B	7B	7B	7B	12B	12B	10B
Rete locale n. 3	6D	6D	6D	12C	12C	12C	12C	6D	6D	6D
Rete locale n. 4	-	-	-	-	-	-	-	-	-	11A



Tabella 10

Blocchi DAB pianificati per le reti nazionali e locali

Bacino d'utenza n. 10 – Regione Umbria

Rete	Blocco DAB	
	PG	TR
Rete nazionale n.1	10C	10C
Rete nazionale n.2	10D	10D
Rete nazionale n.3	10A	10A
Rete locale n. 1	12C	12C
Rete locale n. 2	9A	7B
Rete locale n. 3	12B	8A
Rete locale n. 4	-	11C



Tabella 11

Blocchi DAB pianificati per le reti nazionali e locali

Bacino d'utenza n. 11 – Regione Marche

Rete	Blocco DAB				
	AN	AP	FM	MC	PU
Rete nazionale n.1	7C	7C	7C	7C	7C
Rete nazionale n.2	7D	7D	7D	7D	7D
Rete nazionale n.3	6A	6A	6A	6A	6A
Rete locale n. 1	10B	10B	10B	10B	10B
Rete locale n. 2	6B	6B	6B	6B	6B
Rete locale n. 3	6D	6C	6C	6D	6C



Tabella 12

Blocchi DAB pianificati per le reti nazionali e locali

Bacino d'utenza n. 12 – Regione Lazio

Rete	Blocco DAB				
	FR	LT	RI	RM	VT
Rete nazionale n.1	10C	10C	10C	10C	10C
Rete nazionale n.2	10D	10D	10D	10D	10D
Rete nazionale n.3	10A	10A	10A	10A	10A
Rete locale n. 1	12A	12A	12A	12A	12A
Rete locale n. 2	9D	9D	11B	9D	9D
Rete locale n. 3	9C	9C	11A	9C	9C
Rete locale n. 4	9B	9B	-	9B	9B
Rete locale n. 5	-	9A	-	9A	-
Rete locale n. 6	8B	-	-	-	-
Rete locale n. 7	-	-	-	10B	-



Tabella 13

Blocchi DAB pianificati per le reti nazionali e locali

Bacino d'utenza n. 13 – Regione Abruzzo

Rete	Blocco DAB			
	AQ	CH	PE	TE
Rete nazionale n.1	7C	7C	7C	7C
Rete nazionale n.2	7D	7D	7D	7D
Rete nazionale n.3	7A	7A	7A	7A
Rete locale n. 1	12B	12B	12B	12B
Rete locale n. 2	7B	7B¹	7B	7B
Rete locale n. 3	6D	-	-	-

¹ Fermo restando il rispetto dei vincoli radioelettrici stabiliti dal presente PNAF-DAB, al fine di prevenire possibili situazioni interferenziali con la Rete locale n. 1 del bacino d'utenza n. 16 (Puglia), tenendo conto del criterio di equivalenza dei siti di cui all'articolo 2, comma 3, della presente delibera, il blocco DAB 7B non può essere assegnato nella provincia di Chieti a impianti ubicati a un'altitudine superiore a 1.500 metri.



Tabella 14

Blocchi DAB pianificati per le reti nazionali e locali

Bacino d'utenza n. 14 – Regione Molise

Rete	Blocco DAB	
	CB	IS
Rete nazionale n.1	7C	7C
Rete nazionale n.2	7D	7D
Rete nazionale n.3	7A	7A
Rete locale n. 1	11C	11C
Rete locale n. 2	-	8A
Rete locale n. 3	-	8D



Tabella 15

Blocchi DAB pianificati per le reti nazionali e locali

Bacino d'utenza n. 15 – Regione Campania

Rete	Blocco DAB				
	AV	BN	CE	NA	SA
Rete nazionale n.1	10C	10C	10C	10C	10C
Rete nazionale n.2	10D	10D	10D	10D	10D
Rete nazionale n.3	10A	10A	10A	10A	10A
Rete locale n. 1	10B	10B	10B	10B	10B
Rete locale n. 2	6A	6A	11B	11B	6A
Rete locale n. 3	6D	6D	11A	11A	8C
Rete locale n. 4	-	-	-	8A	-
Rete locale n. 5	-	-	-	11D	-
Rete locale n. 6	-	-	-	12B	-
Rete locale n. 7	-	-	-	-	8D
Rete locale n. 8	-	-	-	-	12D



Tabella 16

Blocchi DAB pianificati per le reti nazionali e locali

Bacino d'utenza n. 16 – Regione Puglia

Rete	Blocco DAB					
	BA	BT	BR	FG	LE	TA
Rete nazionale n.1	7C	7C	7C	7C	7C	7C
Rete nazionale n.2	7D	7D	7D	7D	7D	7D
Rete nazionale n.3	7A	7A	7A	7A	7A	7A
Rete locale n. 1	7B	7B	7B	7B	7B	7B
Rete locale n. 2	12A	12A	12A	11B	12A	12A



Tabella 17

Blocchi DAB pianificati per le reti nazionali e locali

Bacino d'utenza n. 17 – Regione Basilicata

Rete	Blocco DAB	
	MT	PZ
Rete nazionale n.1	7C	7C
Rete nazionale n.2	7D	7D
Rete nazionale n.3	7A	7A
Rete locale n. 1	12B	12B
Rete locale n. 2	6A	11C
Rete locale n. 3	6C	11A



Tabella 18

Blocchi DAB pianificati per le reti nazionali e locali

Bacino d'utenza n. 18 – Regione Calabria

Rete	Blocco DAB				
	CS	CZ	KR	RC	VV
Rete nazionale n.1	7C	7C	7C	7C	7C
Rete nazionale n.2	7D	7D	7D	7D	7D
Rete nazionale n.3	7A	7A	7A	7A	7A
Rete locale n. 1	12C	12C	12C	12C	12C
Rete locale n. 2	7B	6D	11C	10A	7B
Rete locale n. 3	11A	6B	11A	11A	11A
Rete locale n. 4	-	-	-	-	11B



Tabella 19
Blocchi DAB pianificati per le reti nazionali e locali
Bacino d'utenza n. 19 – Regione Sicilia

Rete	Blocco DAB								
	AG	CL	CT	EN	ME	PA	RG	SR	TP
Rete nazionale n.1	6D	6D	7C	7C	7C	7C	7C	7C	6D
Rete nazionale n.2	6B	6B	7D	7D	7D	7D	7D	7D	6B
Rete nazionale n.3	10A	10A	7A	7A	7A	7A	7A	7A	10A
Rete locale n. 1	12B	12B	12B	12B	12B	12B	10B	10B	12B
Rete locale n. 2	8B	8B	7B	7B	11D	11D	7B	7B	8B
Rete locale n. 3	8A	8A	10C	10C	12A	12A	10C	10C	8A
Rete locale n. 4	8C	8C	10D	10D	9A	9A	10D	10D	8C
Rete locale n. 5	8D	8D	-	-	-	-	-	-	-
Rete locale n. 6	-	-	9B	9B	-	-	-	-	-
Rete locale n. 7	-	-	9D	9D	-	-	-	-	-
Rete locale n. 8	-	-	-	-	11C	11C	-	-	-
Rete locale n. 9	-	-	-	-	9C	-	-	-	-
Rete locale n. 10	-	-	-	-	-	6C	-	-	-
Rete locale n. 11	-	-	-	-	-	-	-	-	10B



Tabella 20

Blocchi DAB pianificati per le reti nazionali e locali

Bacino d'utenza n. 20 – Regione Sardegna

Rete	Blocco DAB							
	CA	CI	NU	OG	OR	OT	SS	VS
Rete nazionale n.1	9B	9B	10C	10C	10C	10C	10C	9B
Rete nazionale n.2	10D	10D	10D	10D	10D	10D	10D	10D
Rete nazionale n.3	9A	9A	10A	10A	10A	10A	10A	9A
Rete locale n. 1	10B	10B	10B	10B	10B	10B	10B	10B
Rete locale n. 2	9D	9D	12A	12A	12A	12A	12A	9D
Rete locale n. 3	9C	9C	12B	12B	12B	12B	12B	9C



**Rappresentazione cartografica dei blocchi DAB precedentemente descritti riorganizzati in
layer**

I layer nazionali rappresentano singole reti

**I layer locali a copertura regionale e quelli a copertura provinciale e pluri-provinciale
rappresentano più reti locali**

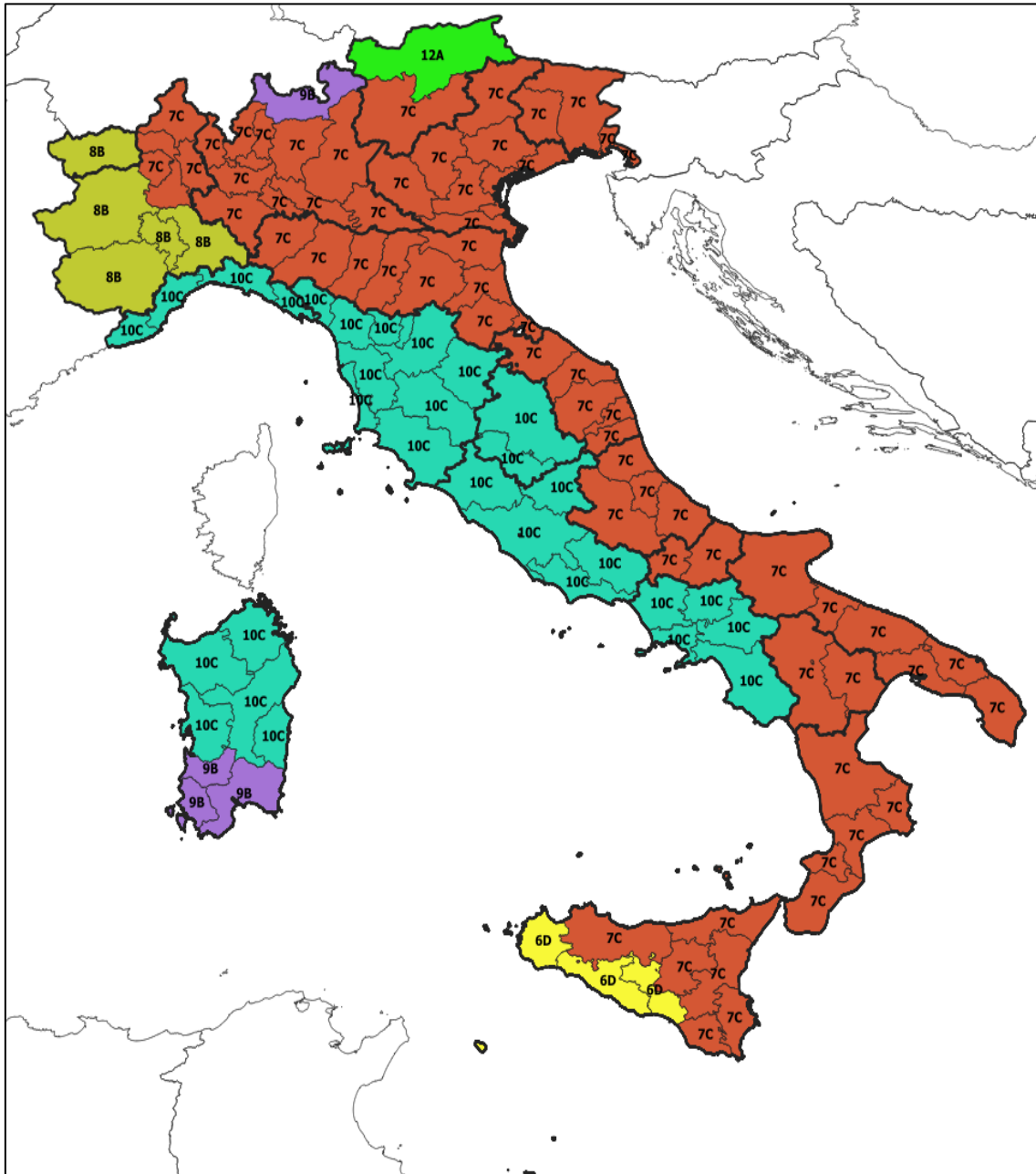


Figura 1 – Rappresentazione cartografica delle frequenze pianificate per la Rete nazionale n. 1

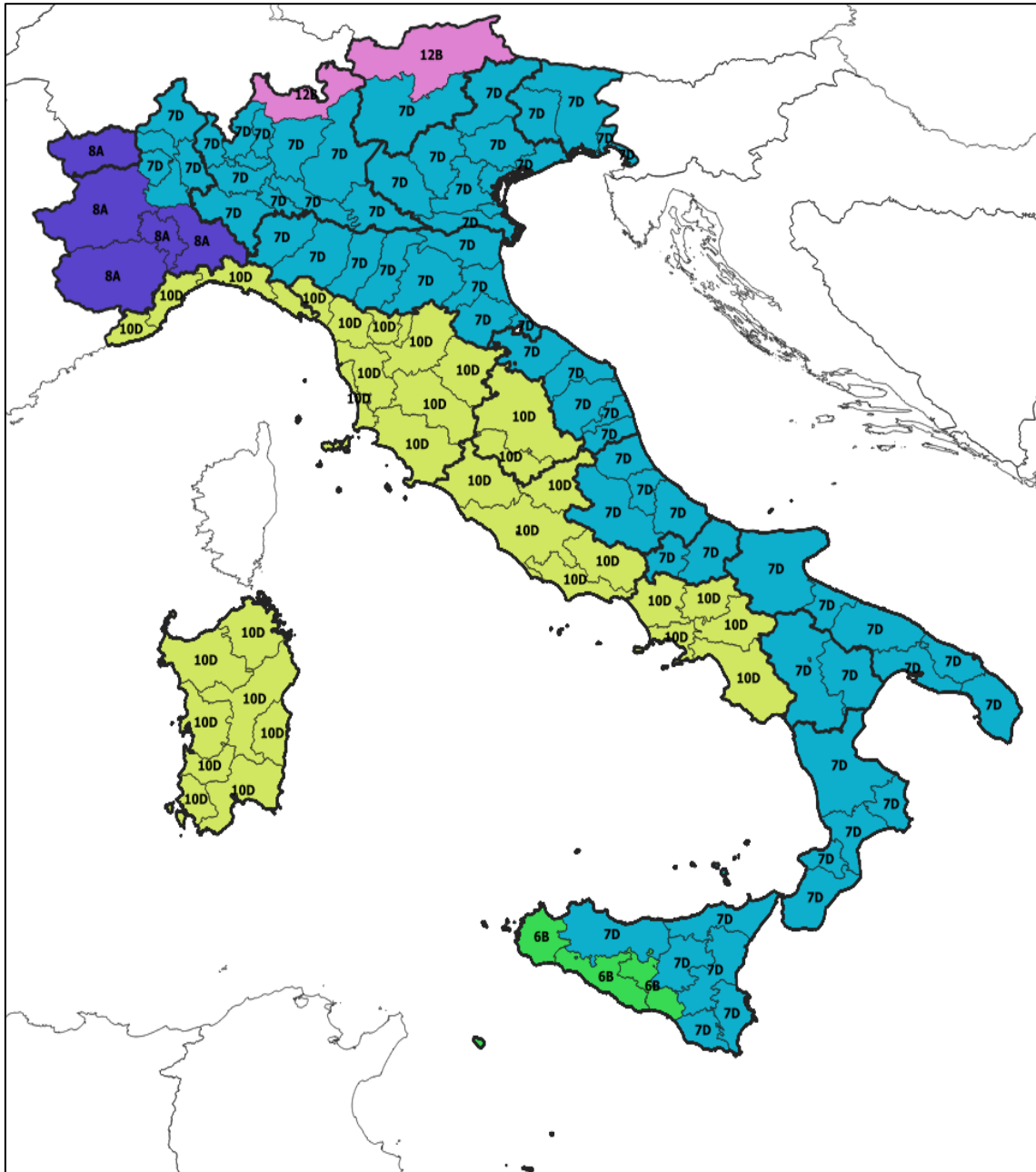


Figura 2 – Rappresentazione cartografica delle frequenze pianificate per la Rete nazionale n. 2

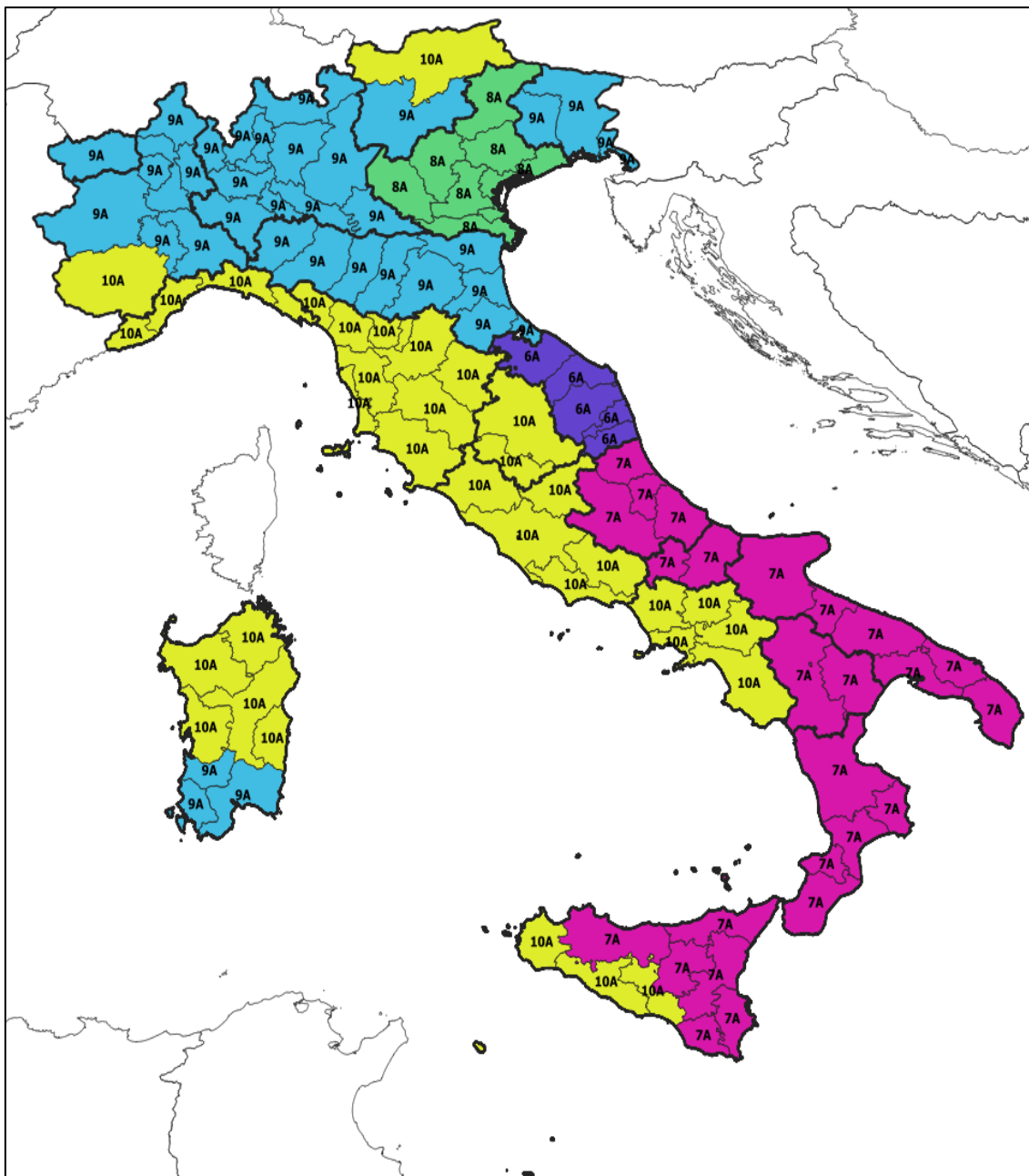


Figura 3 – Rappresentazione cartografica delle frequenze pianificate per la Rete nazionale n. 3



Figura 4 – Rappresentazione cartografica delle frequenze pianificate per il *layer* locale a copertura regionale n. 1

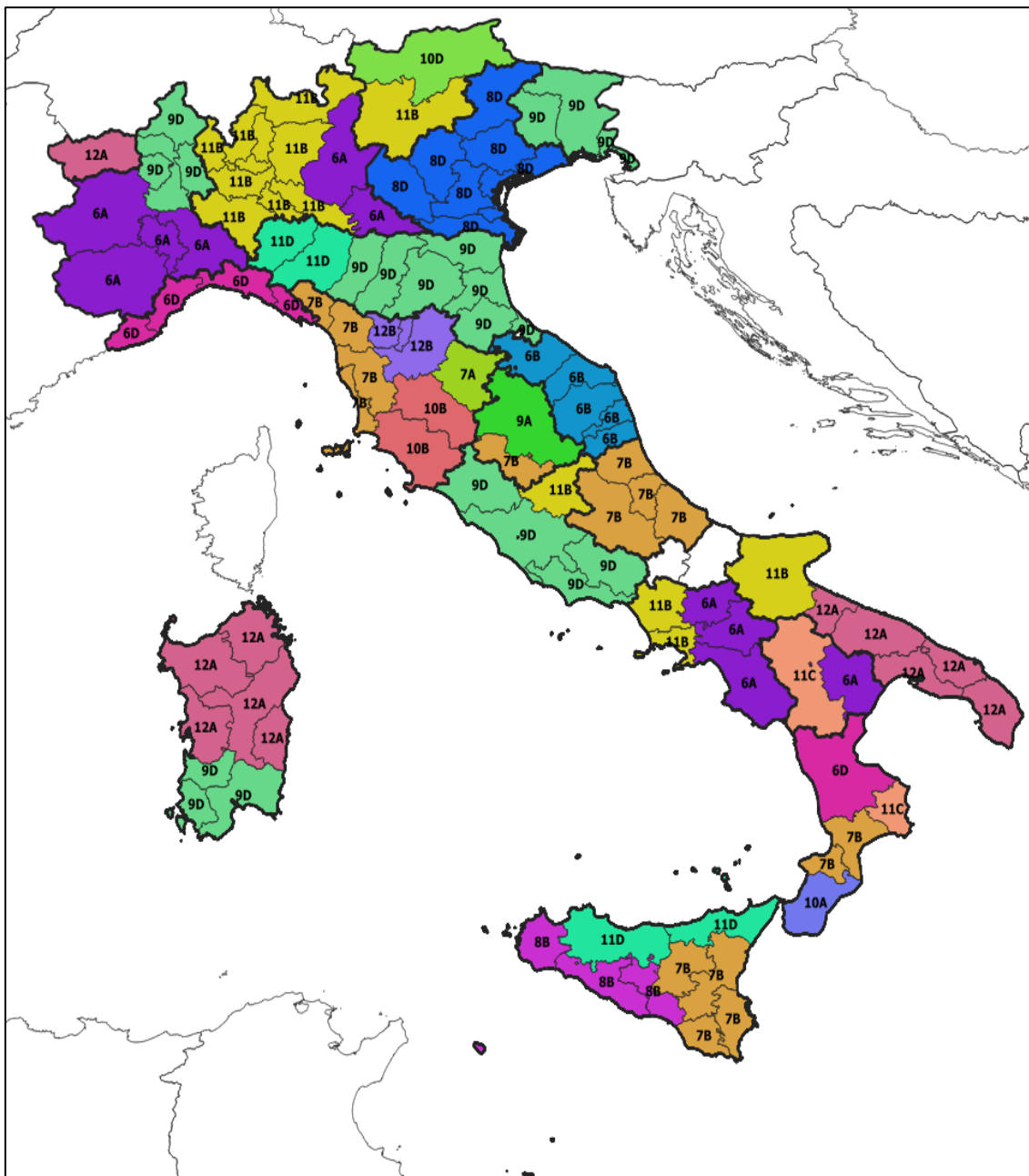


Figura 5 – Rappresentazione cartografica delle frequenze pianificate per il *layer* locale a copertura regionale n. 2

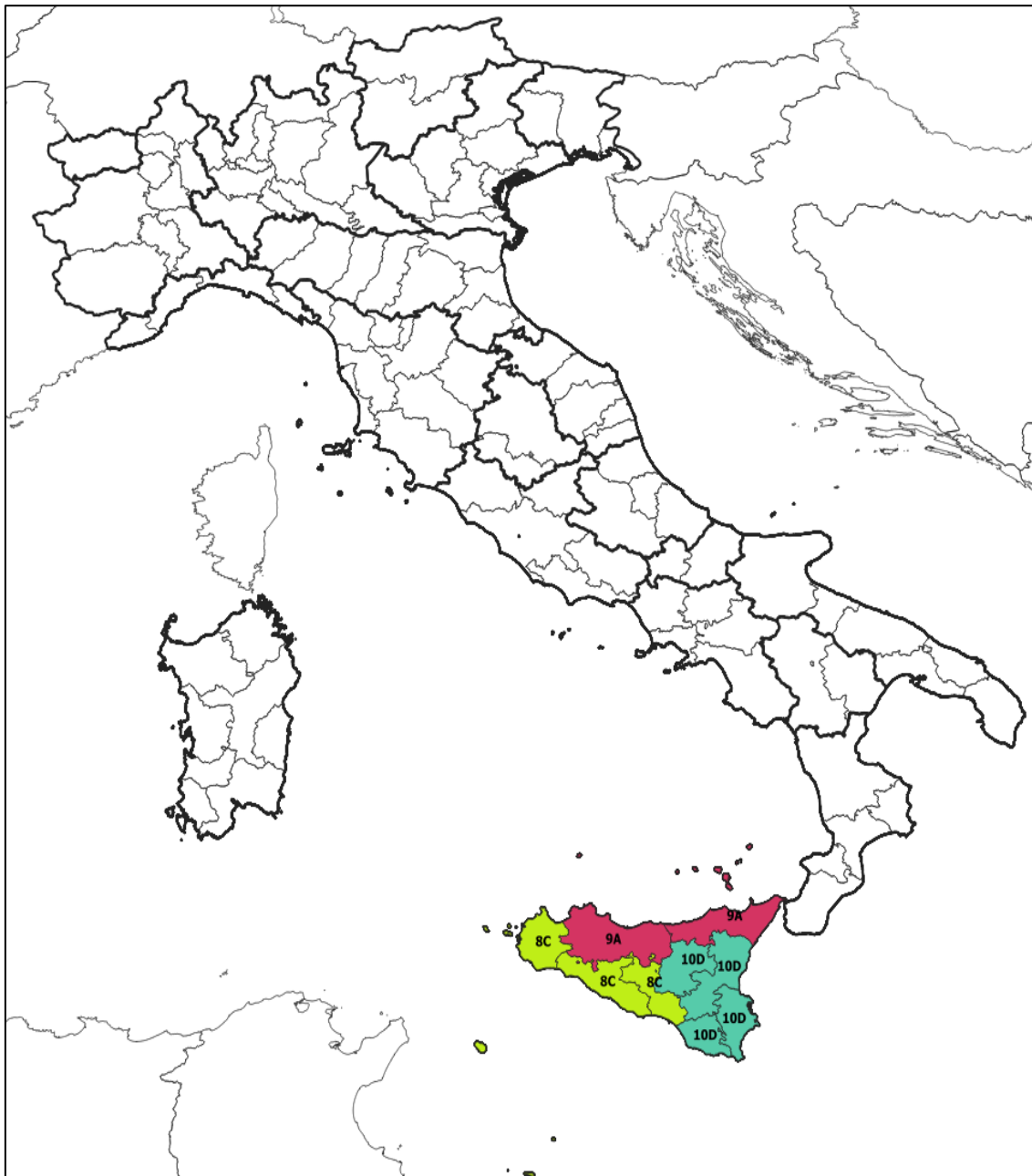


Figura 7 – Rappresentazione cartografica delle frequenze pianificate per il *layer* locale a copertura regionale n. 4

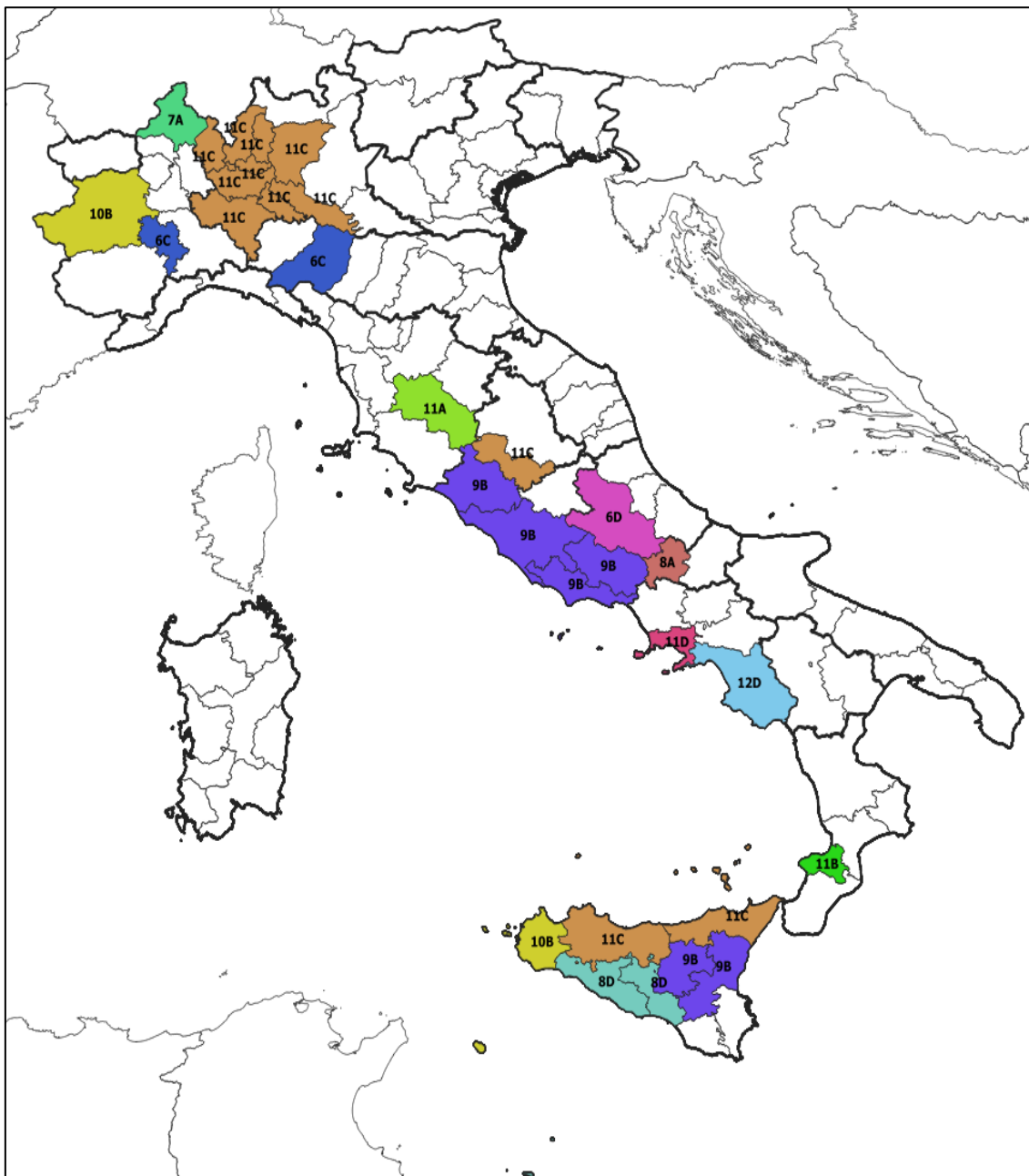


Figura 8 – Rappresentazione cartografica delle frequenze pianificate per il *layer* locale a copertura provinciale o pluri-provinciale n. 1

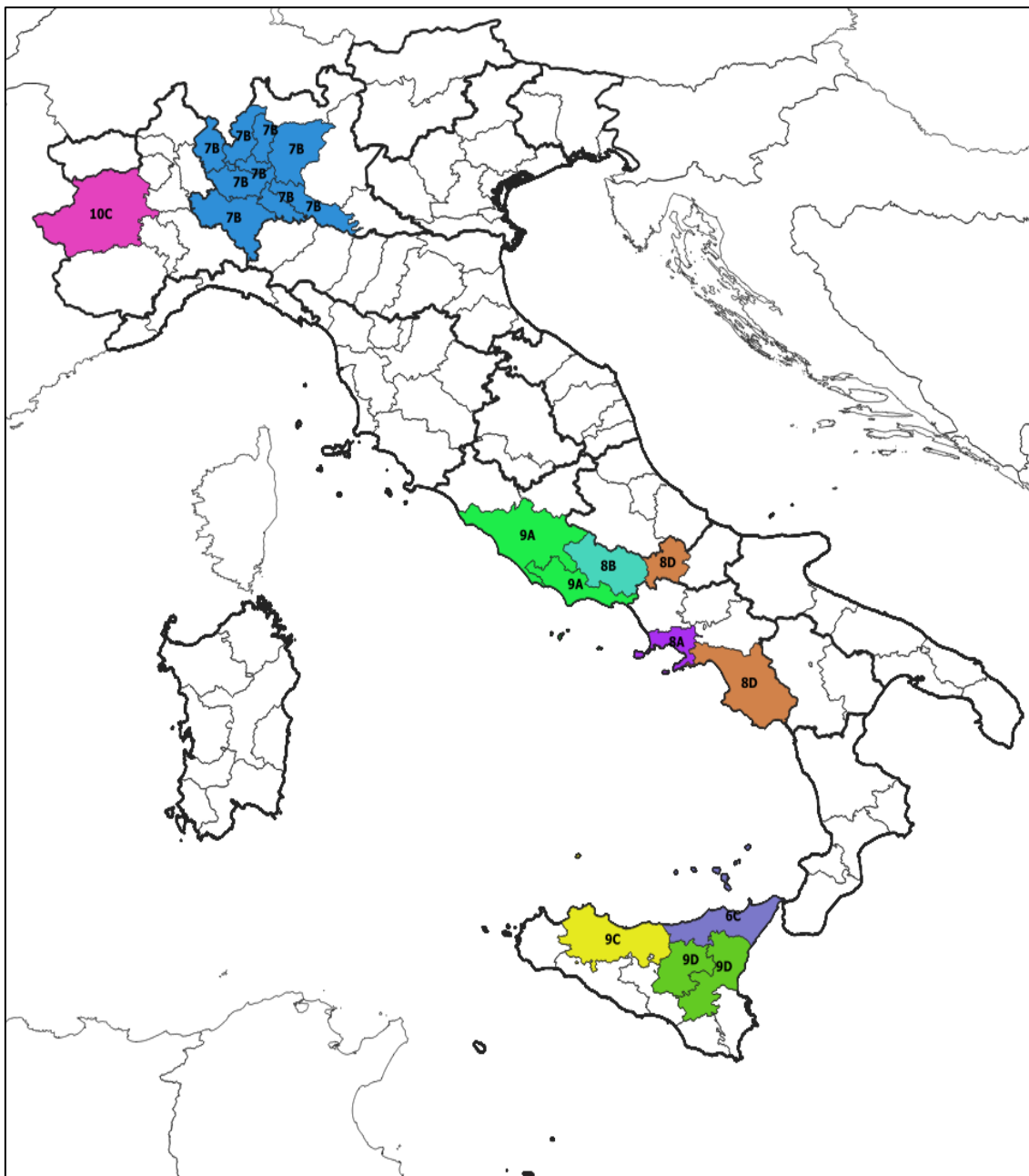


Figura 9 – Rappresentazione cartografica delle frequenze pianificate per il *layer* locale a copertura provinciale o pluri-provinciale n. 2

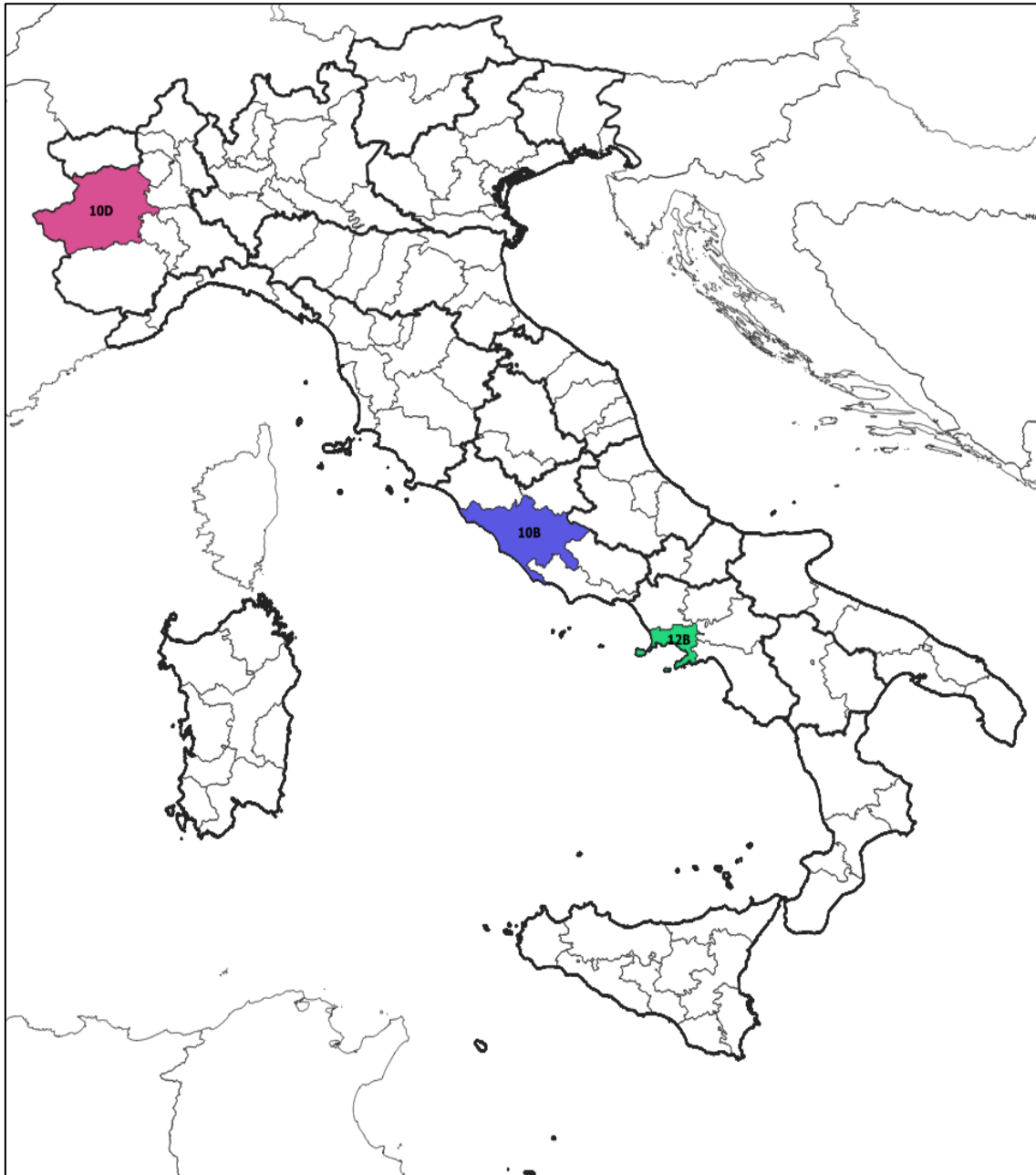


Figura 10 – Rappresentazione cartografica delle frequenze pianificate per il *layer* locale a copertura provinciale o pluri-provinciale n. 3